



Šī būvprojekta risinājumi atbilst Latvijas būvnormatīviem,  
kā arī citu normatīvo aktu prasībām.

Būvprojekta vadītājs:

V.Ruža (sert. Nr. 45-84)

<b>Projektētājs: IK "Firma MELIORS"</b> Būvkomersanta reģ. apliecības Nr. 11253 Zemgales prospekts 4/20, Jelgava, LV-3001				<b>Pasūtītājs: Jelgavas novada pašvaldība</b> Reģ. Nr. 90009118031 Pasta iela 37, Jelgava, LV-3001			
Proj.vadītājs	V.Ruža		02.09.2014.	<b>"Vilces pagastmāja", "Priedītes", Vilces pagasts, Jelgavas novads</b>			
Autors	E.Rēķe		02.09.2014.				
Rasēja	E.Rēķe		02.09.2014.				
				Rasējumi	Proj.stad.	Lapas Nr.	Lapu sk.
					TP	1/1	1
				Pārskata plāns	09/2014	Pasūt.Nr. 006/2014	M 1:30 000



54900030222



NOVADA EKSPLOATĒJOŠO ORGANIZĀCIJU APĻĒCINĀJUMS PAR PLĀNĀ UZRĀDĪTO APAKŠZEMJU KOMUNIKĀCIJU ATBILSTĪBU ŠO ORGANIZĀCIJU ARHĪVU MATERIĀLIEM					
Organizācija	Komunikācija	Paraksts	Datums	Uzvārds	Piezīmes
AS "Latvijas gāze"	gāzesvadi	Paraksts	31.07.2014	K.Juršviča	
AS "Sadales tīkls"	elektrokabeļi, līnijas	Paraksts	31.07.2014	A.Tauriņš	
SIA Lattelecom	sakaru kabeļi, līnijas	Paraksts	31.07.2014	V.Burenkovs	Nr.1133
VSIA "ZMANI" meliorāc. kad. nod.	meliorācija	Paraksts	24.07.2014	F.Brigmane	Nr.301
Jelgavas novada būvvalde	datu bāze	Paraksts	20.08.2014	E.Upište	Nr.201_2014

X=252600  
Y=413150

Objekta novietojuma shēma



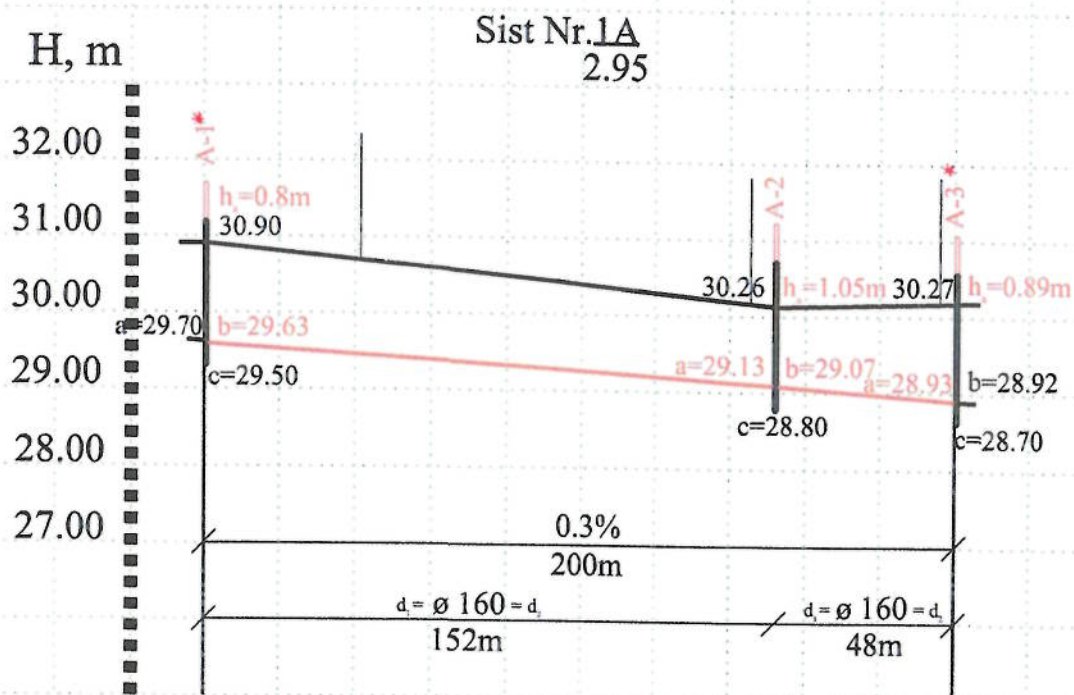
- PIEZĪMES:
1. LKS 92 TLM koordinātu sistēma, mēroga koeficients 0.999609
  2. Baiļiņas 1977.gada augstumu sistēma
  3. Uzmērīšana veikta 2014.gada 22.jūlijā.
  4. Uzmērīšanā izmantota LATPOS GPS bāzes stacija "Dobeļe" un RTK režīmā noteiktie atbilstīgie punkti:
  - Nr.1, X=252609.282, Y=473148.398, H=31.393m,
  - Nr.2, X=252637.619, Y=473329.760, H=31.011m.
  5. Uzmērītās topogrāfijas platība S=0.88ha
  6. Zemes vienību robežas ir attēlotas atbilstoši zemes kadastrālās uzmērīšanas un vietējā ģeodēziskā tīkla precizitātei un var nesakrist ar situāciju plānā.
  7. Topogrāfiskie apzīmējumi plānā ir attēloti atbilstoši MK noteikumu Nr.281 1.pielikumam
  8. Kadastra informācija pieprasīta [www.kadastrs.lv](http://www.kadastrs.lv) 18.08.2014
  9. Kadastra failis 635439872065433750.dgn
  10. Ielu sarkanās līnijas attēlotas atbilstoši pašvaldības teritorijas plānojumam

				Objekts: Jelgavas nov., Vilces pag., Vilce, "Vilces pagastnāja"	
Lielā iela 6				Pasūtītājs: i/k "Firma Melioris"	
Jelgava, LV-3001 Tālrunis: 26308960 reg.nr. 43603036965 e-mail: rainmonds@mggeodezija.lv				Topogrāfiskais plāns	
direktors		Nr. 583			
sertif.mānītājs Nr. AC000000030		 R. Viljums		Lapas 1	
R. Viljums		23.07.2014		Lapa 1	
23.07.2014		Mērogs 1:500			









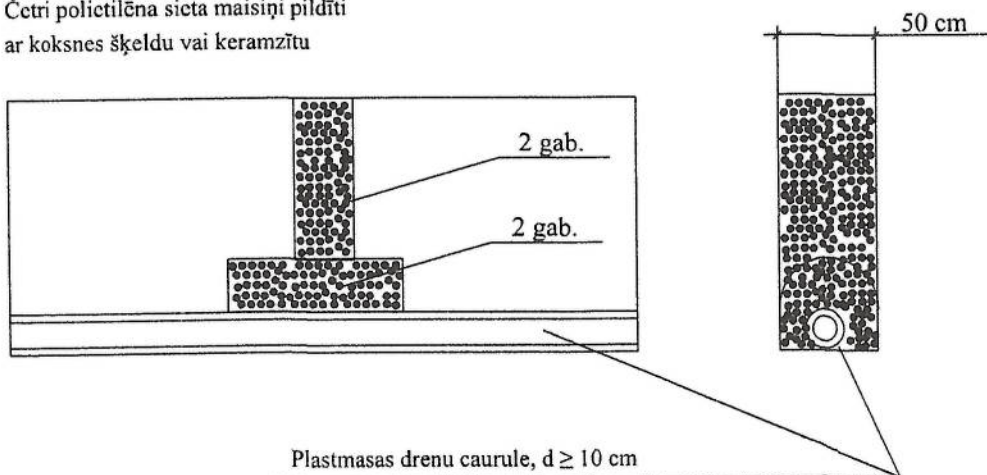
*Piezīmes:*

*\* Akā izbūvēt koka dēļu sprastijas drenu noteces divpusējai regulēšanai*

<b>Projektētājs: IK "Firma MELIORS"</b> Būvkomersanta reģ. apliecības Nr. 11253 Zemgales prospekts 4/20, Jelgava, LV-3001			<b>Pasūtītājs: Jelgavas novada pašvaldība</b> Reģ. Nr. 90009118031 Pasta iela 37, Jelgava, LV-3001			
Proj.vadītājs	<i>[Signature]</i> V.Ruža	02.09.2014.	<b>"Vilces pagastmāja", "Priedītes", Vilces pagasts, Jelgavas novads</b>			
Autors	<i>[Signature]</i> E.Rēķe	02.09.2014.				
Rasēja	<i>[Signature]</i> E.Rēķe	02.09.2014.	Rasējumi	Proj.stad.	Lapas Nr.	Lapu sk.
				TP	4/1	1
			Kolektora garenprofils	09/2014	Pasūt.Nr. 006/2014	M <sub>V</sub> 1:100 M <sub>H</sub> 1:2000

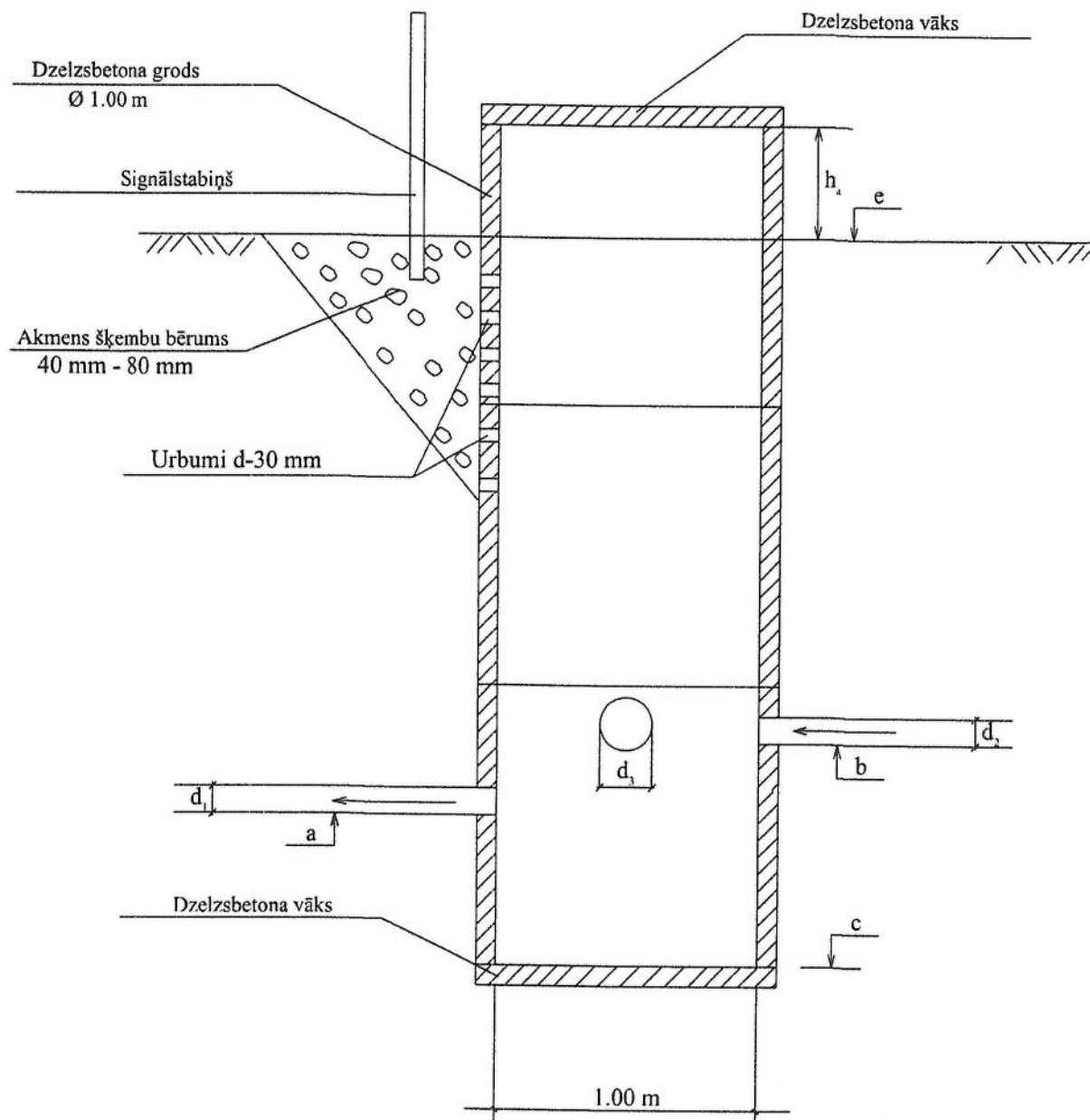
## Filtru kolonna FK-2

Četri polietilēna sieta maisiņi pildīti  
ar koksnes šķeldu vai keramzītu



Projektētājs: <b>IK "Firma MELIORS"</b> Būvkomersanta reģ. apliecības Nr. 11253 Zemgales prospekts 4/20, Jelgava, LV-3001			Pasūtītājs: Jelgavas novada pašvaldība Reģ. Nr. 90009118031 Pasta iela 37, Jelgava, LV-3001			
Proj.vadītājs	V.Ruža	02.09.2014.	<b>"Vilces pagastmāja", "Priedītes", Vilces pagasts, Jelgavas novads</b>			
Autors	E.Rēķe	02.09.2014.				
Rasēja	E.Rēķe	02.09.2014.	Rasējumi	Proj.stad.	Lapas Nr.	Lapu sk.
				TP	5/1	1
			Filtru kolonna	09/2014	Pasūt.Nr. 006/2014	

# Uztvērējaka



## Piezīmes:

a, b, c, e - skat. garenprofilus  
d<sub>1</sub>, d<sub>2</sub>, d<sub>3</sub> - skat. garenprofilus  
h<sub>a</sub> - skat. garenprofilus

Projektdotājs: <b>IK "Firma MELIORS"</b> Būvkomersanta reģ. apliecības Nr. 11253 Zemgales prospekts 4/20, Jelgava, LV-3001				Pasūtītājs: Jelgavas novada pašvaldība Reģ. Nr. 90009118031 Pasta iela 37, Jelgava, LV-3001			
Proj.vadītājs	V.Ruža		02.09.2014.	<b>"Vilces pagastmāja", "Priedītes",  Vilces pagasts, Jelgavas novads</b>			
Autors	E.Rēķe		02.09.2014.				
Rasēja	E.Rēķe		02.09.2014.				
				Rasējumi	Proj.stad.	Lapas Nr.	Lapu sk.
					TP	6/1	1
				Uztvērējaka UA-1-100	09/2014	Pasūt.Nr. 006/2014	